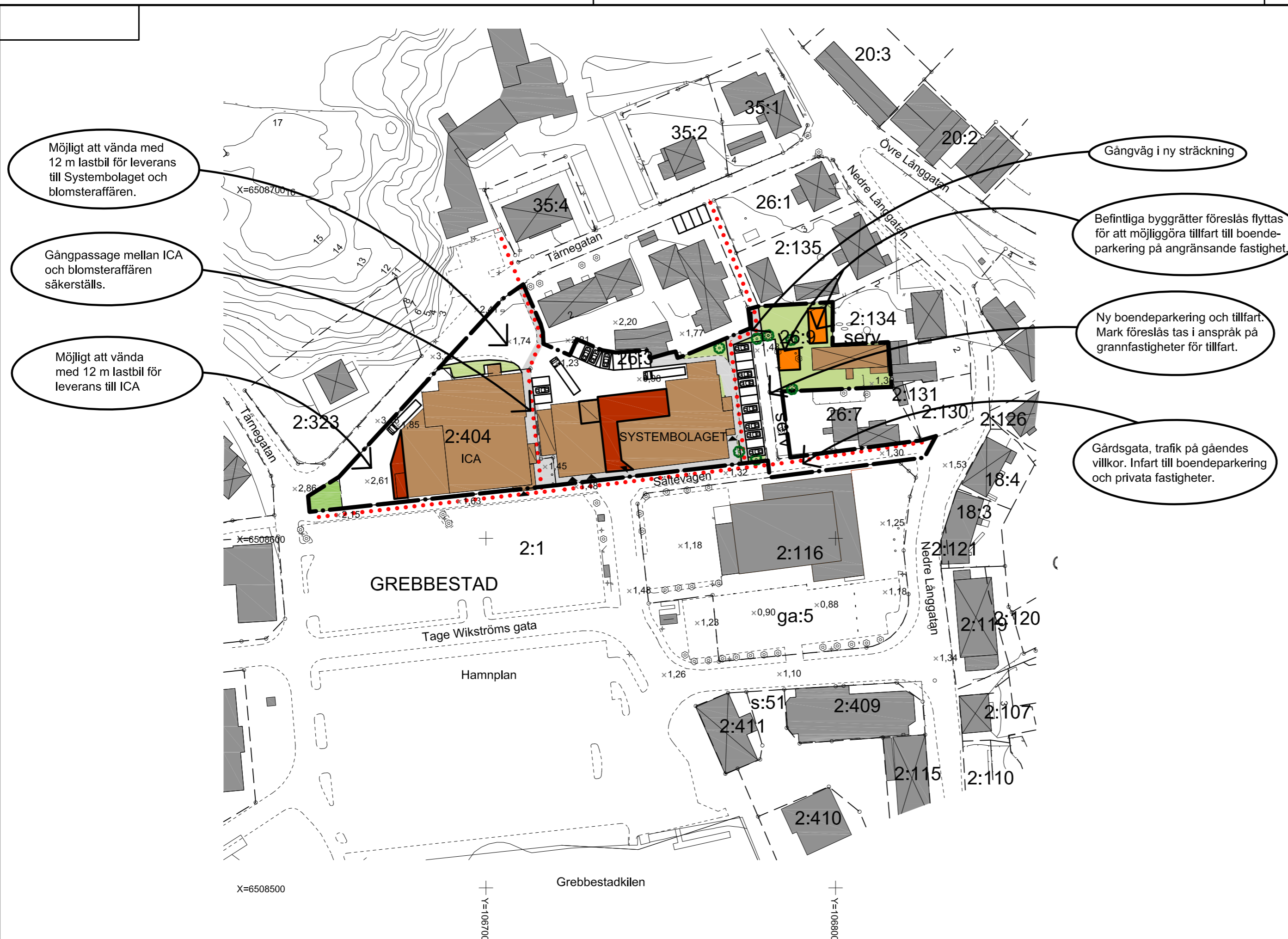


ILLUSTRATIONER

TECKENFÖRKLARING

-  Planområdesgräns
-  Befintlig bebyggelse (takyta) utanför planområdet
-  Befintlig byggnad (takyta) inom planområdet
-  Föreslagen tillbyggnad
-  Föreslagen (flyttad) byggrätt på privat bostadsfastighet
-  Gångyta
-  Köryta, asfalt
-  Grönyta allmän plats
-  Grönyta privat mark
-  Gångstråk



GRUNDKARTA för Grebbestad 2:404 mfl.

























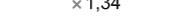

Tanums kommun, Västra Götalands län

Fastighetsredovisningen aktuell 2011-08-03
 Detaljredovisningen aktuell 2011-08-04
 Måtklass: III

Koordinatsystem
 I plan: SWEREF 99 12 00
 I höjd: RH 70

Beteckningsstandard: HMK
 Gränser utan gränspunkt har osäkert läge

GRUNDKARTEBETECKNINGAR

-  Traktgräns
-  Fastighetsgräns
-  Gräns för ledningsrätt
-  Gräns för gemensamhetsanläggning
-  Servitutsgräns
-  Byggnader (takkontur karterad)
-  Byggnader (fasadlinje karterad)
-  Skärmtak
-  Vägkanter
-  Gångstig
-  Gränspunkt
-  Punkt i rutnät
-  Traktnamn
-  Registreringsnummer
-  Ledningsrätt
-  Gemensamhetsanläggning
-  Servitut
-  Staket
-  Lövsrad
-  Ägoslagsgräns
-  Slänt
-  Nivåkurvor
-  Höjdpunkt
-  Belysningsstolpe
-  Flaggstäng
-  Vattenbrunn

GREBBESTAD
 26:3 s:51
 Lr
 ga:5
 serv

Antagen av miljö- och byggnadsnämnden,
 Tanums kommun, 2011-12-13, § 346.
 Laga kraft 2012-01-11.

ILLUSTRATION tillhörande detaljplan för

GREBBESTAD 2:404 m fl

Grebbestad 2:404, 26:9 samt del av 2:1, 26:3
 och 26:7 i Tanums kommun

Systembolaget och ICA

ANTAGANDEHANDLING

Upprättad 2011-08-10, justerad 2011-12-01

Tanums kommun
 Samhällsbyggnadsförvaltningen

Rådhuset Arkitekter AB
 Samhällsplanering & Miljö

Moa Leidzén

Sören Mannberg

Handlingar:

- Plankarta med bestämmelser
- Illustration
- Planbeskrivning
- Genomförandebeskrivning

Beslutsdatum

Antagande

Lagakraft

Plannummer

