



ILLUSTRATIONER

-  Plangräns
-  Illustrationslinje
-  Väg och hårdgjord yta
-  Grönyta
-  Byggnad
-  Bilparkering
-  Fördröjningsdamm för dagvatten
-  Fördröjningsdamm/översvämningssyta vid extremregn
-  Befintlig gemensamhetsanläggning för väg

Skala 1:1000 (vid utskrift i A1-format, 1:2000 i A3)
0 10 20 30 40 50 100 m

Grundkarta för
Tanum Knäm 2:14 (del av)

Tanums kommun, Västra Götalands län

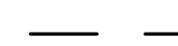
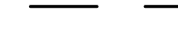




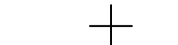


Fastighetsredovisningen aktuell 2019-11-25
Detailredovisningen aktuell 2019-11-25
Måtklass: III
Gränser utan gränspunkter har osäker läge

Koordinatsystem
I plan: SWEREF 99 12 00
I höjd: RH 2000
Beteckningsstandard: HMK

Grundkartan upprättad av:
Patrik Lindkvist / Metria AB








Uppdaterad: Axel Lindström








GRUNDKARTEBETECKNINGAR

-  Traktgräns
-  Fastighetsgräns
-  Gräns för ledningsrätt
-  Gräns för gemensamhetsanläggning
-  Servitutgräns
-  Byggnader (takkontur karterad)
-  Vägkanter
-  Gränspunkt
-  Punkt i rutnät

KNÄM

7:1 S:2

-  GA:6 Gemensamhetsanläggning
-  Servitut
-  Stenmur
-  Staket
-  Luftledning el resp. tele
-  Stödmur
-  Barrskog resp. Lövskog

-  Åker
-  Ågostagsgräns
-  Slätt
-  Nivåkurvor
-  Belysningsstolpe
-  Dike
-  Höjdpunkt

Antagen av kommunfullmäktige,
Tanums kommun, 2020-03-24, § 59
Laga kraft 2020-04-22

Antagandehandling

DETAILPLAN för
VERKSAMHETSOMRÅDE VID KNÄMMOTET
Del av Knäm 2:14 m fl
Tanum

Tanums kommun
Västra Götaland

ILLUSTRATIONSKARTA

Upprättad 2020-03-03 av:
Tanums kommun
Samhällsbyggnad, plan

Rådhuset Arkitekter AB
Samhällsplanering & Miljö

Evelina Tollesson
Planarkitekt

Linda Hansson
Planeringsarkitekt

Beslut:
Antagen: KF 2020-03-24, § 59
Laga kraft: 2020-04-22

21:312