







ILLUSTRATIONER






LINJER

-  Planområdesgräns
-  Möjlig delning av befintlig fastighet
-  Illustrerad gångstig

BYGGNADER



































-  Befintlig bebyggelse inom planområdet
-  Exempel på ny bebyggelse på tomt möjlig att dela.
-  Exempel på komplettering av bebyggelse på befintlig tomt.

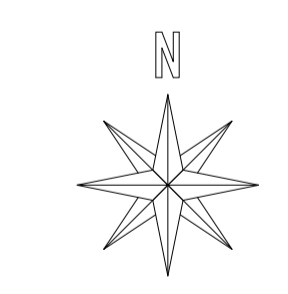
MARK OCH VEGETATION

-  Hällmarker, allmän plats och tomtmark
-  Grönytor, vägar allmän plats
-  Grönytor, tomtmark
-  Vattenområde
-  Vegetation, träd

Grundkarta för Södra Heestrand
Tanum Ytterby S:5 m.fl.
Tanums kommun, Västra Götalands län
Fastighetsredovisningen aktuell 2012-02-01
Detailredovisningen aktuell 2012-02-01
Mätklass: III
Gränser utan gränspunkt har osäker läge
Koordinatsystem
I plan: SWEREF 99 12 00
I höjd: RH 70
Beteckningsstandard: HMK
Axel Lindström, mätningssingenjör Metria
Sign: _____
Grundkartan upprättad genom godelisk mätning

GRUNDKARTE BETECKNINGAR

-  Traktgräns
-  Fastighetsgräns
-  Gräns för ledningsrätt
-  Gräns för gemensamhetsanläggning
-  Servitutgräns
-  Byggnader (täckningskartor)
-  Byggnader (fassadlinje kartor)
-  Skärnstak
-  Vägar
-  Gångstig
-  Gränspunkt
-  Polygonpunkt
-  Triangelpunkt
-  Punkt i rutnät
-  Traktnamn
-  1100 s1 Registernummer
-  Lr Ledningsrätt
-  G0 Gemensamhetsanläggning
-  Servitut
-  Stenmur
-  Staket
-  Luftledning, el resp. tele
-  Stödmur
-  Barrskog resp. lövskog
-  Ångmark resp. ökermark
-  Vattenyta
-  Igotingsgräns
-  Stent
-  Nivåkurvor
-  Högpunkt
-  Belysningsstolpe
-  Jule
-  Berg i dagen
-  Fornnåve



Skala 1:2000 i A1
Skala 1:4000 i A3
0 20 40 60 80 100 200 m

Antagen av kommunfullmäktige,
Tanums kommun, 2012-10-22, § 96.
Laga kraft 2013-02-22.

ILLUSTRATION tillhörande detaljplan för
DEL AV YTTERBY S:5 M FL
Södra Heestrand
Tanums kommun

ANTAGANDEHANDLING
Upprättad 2012-03-14, justerad 2012-08-21
Tanums kommun Rådhuset Arkitekter AB
Samhällsbyggnadsförvaltningen Samhällsplanering & Miljö
Olaf Jönsson, planeringsarkitekt Linda Hansson, planeringsarkitekt