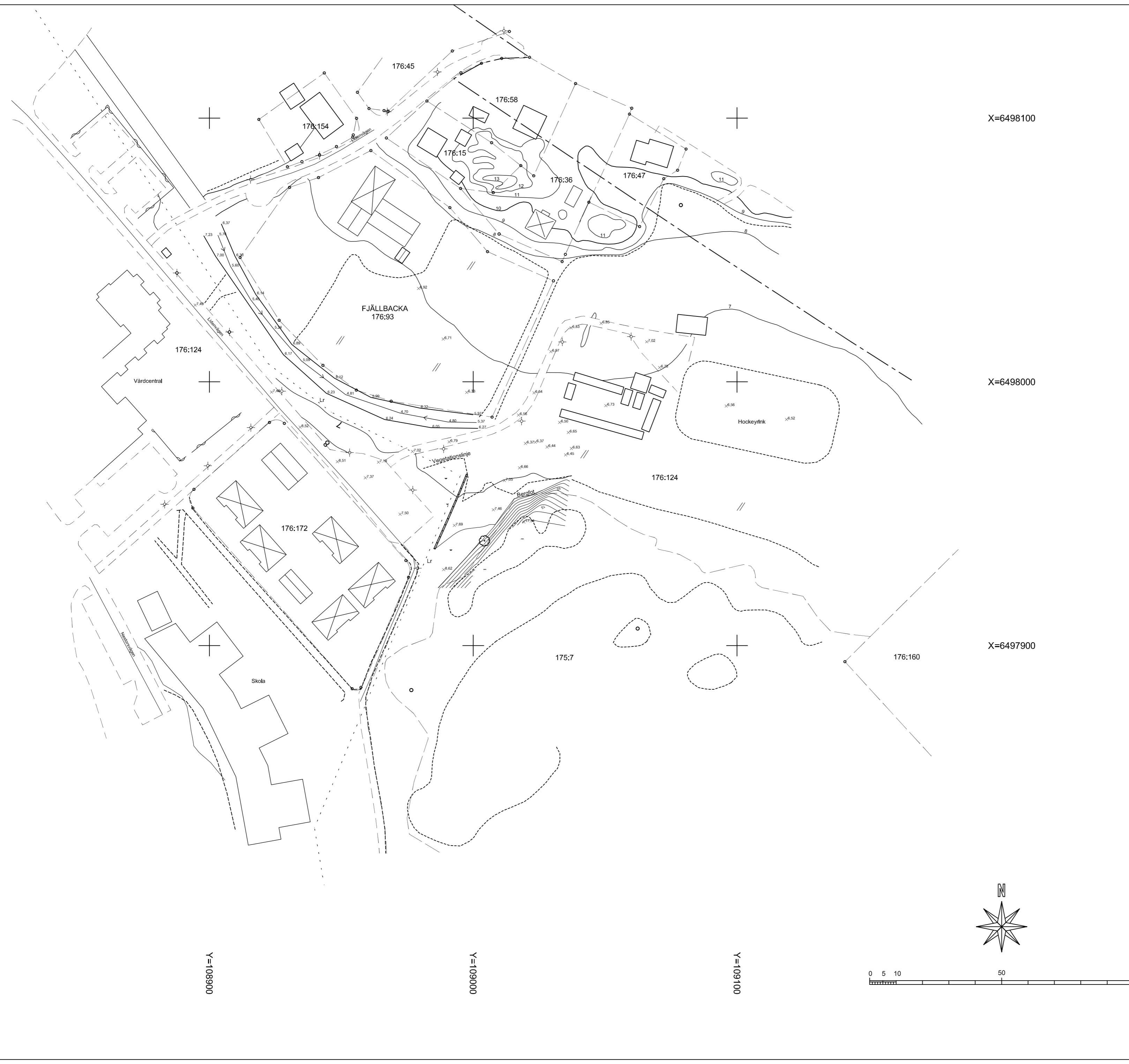


Grundkarta för del av Fjällbacka 176:124

Tanums kommun, Västra Götalands län
 Fastighetsredovisningen aktuell 2018-03-22
 Detaljredovisningen aktuell 2018-03-22
 Mätclass: III
 Gränser utan gränspunkt har osäkert läge
 Koordinatsystem
 I plan: SWEREF 99 12 00
 I höjd: RH 70
 Beteckningsstandard: HMK
 Grundkartan upprättad genom utdrag ur
 Tanums kommun primärkarteregister
 samt geodetisk mätning

GRUNDKARTEBETECKNINGAR

- — — — — Traktgräns
- — — — — Fastighetsgräns
- · · · · Gräns för ledningsrätt
- - - - - Gräns för gemensamhetsanläggning
- - - - - Servitutsgräns
- - - - - Bestämelsegräns
- ⊠ ⊠ ⊠ Byggnader (takkontur karterad)
- ⊠ ⊠ ⊠ Byggnader (fasadlinje karterad)
- ⊠ Skärmtak
- — — — — Vägkanter
- - - - - Gångstig
- o Gränspunkt
- .100 Polygonpunkt
- ▲ 5003 Triangelpunkt
- + Punkt i rutnät
- FJÄLLBACKA Traktnamn
- 1:1 S1 Registreringsnummer
- Lr Ledningsrätt
- ga Gemensamhetsanläggning
- serv Servitut
- — — — — Stenmur
- — — — — Luftledning el
- — — — — Häck
- *.*.* Barrskog
- // Åkermark
- vy Vattenyta
- - - - - Ägostagsgräns
- — — — — Stänt
- — — — — Nivåkurvor
- +2.0 Höjdpunkt
- ⊕ Belysningsstolpe
- — — — — Dike
- (R) Fornlämning



X=6498100

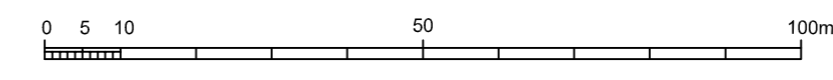

X=6498000

X=6497900

Y=108900

Y=109000

Y=109100



REG	ANT	ÄNDRINGEN AVSER	DATUM	SIGN
STATUS				
Grundkarta för del av Fjällbacka 176:124				
del av Fjällbacka 176:124				
Tanums Kommun				
Västra Götalands län				
				
KONTOR	RITAD AV	TELEFON NUMMER		
Uddevalla	Christian Molinder	010 121 81 19		
DATUM	KOORDINATSYSTEM - PLAN	KOORDINATSYSTEM - HÖJD		
2018-03-22	SWEREF 99 12 00	RH 70		
KUND				
SKALA	RITNINGNUMMER	BET		
1:1000	@A2			