



Miljö- och byggnadsförvaltningen

Plan- och kartavdelningen

Datum

2024-06-12

Vår referens

PLAN.2011.1033

Information till dig som är yngre i hushållet

Vi behöver din hjälp! Du är expert på ditt närområde och vi vill veta vad du tycker. Kommunen har en idé på hur man kan bygga och förändra en plats nära dig.

Varför vill vi veta vad du tycker?

Därför att det är din rättighet. Du har rätt att vara med och tycka till och göra din röst hörd. En detaljplan är bindande, det betyder att man måste följa den när man ska bygga olika saker eller inte får bygga olika saker. Om du lämnar synpunkter till oss så kan vi kanske ta hänsyn till den och inte bygga bort bra saker eller så kan vi bygga bort dåliga saker.

När kan du lämna dina synpunkter?

När kommunen har en idé på hur man kan bygga eller förändra en plats så finns det vissa steg vi måste göra. Vi måste även fråga dig vad du tycker. Du behöver inte svara, men det vill vi att du ska göra. Tanums kommun har två tillfällen då du kan lämna synpunkter.

Här är vi



För dig är det bättre att lämna synpunkter vid samråd – då kan vi göra om. Om du lämnar synpunkter vid granskning kan vi inte göra om så mycket, bara lite. Du kan även överklaga det förslaget som blir det riktiga sen, men då får du gärna ringa oss så vi kan berätta mer. Det kan vara komplicerat. Men för att du ska kunna överklaga måste du lämna synpunkter, vid samråd eller granskning.

Vad är det jag ska lämna synpunkter på då?

Använd en mobil, surfplatta eller fråga en vuxen om hjälp.

Du kan läsa mer om planförslaget på kommunens hemsida: [Pågående detaljplaner - Tanums kommun](#)

Vart ska jag skicka in mina synpunkter?

Har du synpunkter på planförslaget ska de skickas till Miljö- och byggnadsnämnden senast den **18 augusti 2024**. Skriv ner dina synpunkter och skicka till: Tanums kommun, Miljö- och byggnadsnämnden, 457 81 TANUMSHEDE eller mbn.diarium@tanum.se skicka endast till ett av alternativen. Uppge vilket ärende det gäller samt ditt namn, fastighetsbeteckning och adress.

Lycka till! Du får gärna ringa till mig om du har frågor.

Jag heter Linda Eklund, telefonnummer 0525-181 33, mejl linda.eklund@tanum.se



TANUMS
KOMMUN

Miljö- och byggnadsförvaltningen

Plan- och kartavdelningen





Datum

2024-06-12

Vår referens

PLAN.2011.1033

Vad betyder färgerna på plankartan?

		B - Den gula färgen visar vart det får finnas hus.
		O – Den röda färgen visar vart campingstugor får finnas.
		N1 – Den gröna färgen visar vart camping får finnas.
		NATUR - Den gröna färgen betyder att naturen ska finnas kvar.
		SKYDD – Den gröna färgen visar var det ska finnas ett skyddsavstånd mellan bostäder och camping.
		LOKALGATA - Den vita färgen visar vart vägar ska finnas.
		E1 - Den blå färgen visar det finns ett pumphus för vatten- och avlopp.