
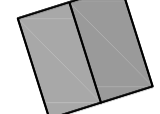
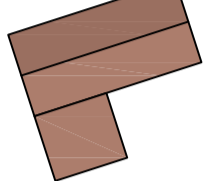
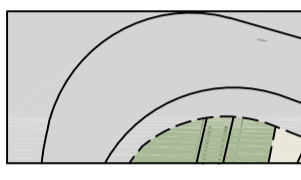
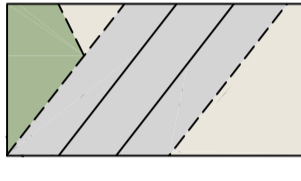
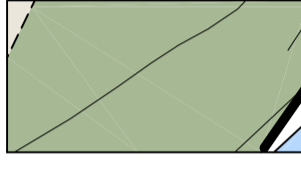

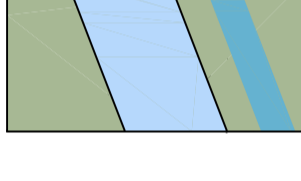






TECKENFÖRKLARING

-  Planområdesgräns
-  Befintliga byggnader
-  Nya byggnader
-  Gata
-  Gång- och cykelväg
-  Naturmark
-  Tomtmark
-  Ålebäcken med dike och slänt
-  Öppet dike för dagvattenhantering
-  Makadamdike för dagvattenhantering

Antagen av KF: 2021-04-26
 Laga kraft: 2022-06-17
 Plannummer: 04.162

ANTAGANDEHANDLING

ILLUSTRATIONSKARTA
 PBL 2010:900

Detaljplan för
FJÄLLBACKA VERKSAMHETSOMRÅDE
 del av Fjällbacka 163:1 m.fl.
 Fjällbacka, Tanums kommun
 2021-03-05

Tanums kommun
 Miljö- och byggnadsförvaltningen

Rådhuset Arkitekter AB
 Samhällsplanering & Miljö

Anette Karlsson
 Planarkitekt

Anna Eklund
 Landskapsarkitekt

