

Grundkarta för
del av Tanum Tanums-rörvik 1:111
Grebbestad camping utökad

Tanums kommun, Västra Götalands län

Fastighetsredovisningen aktuell 2020-02-07

Detailredovisningen aktuell 2020-02-07

Måtklass: III

Gränser utan gränspunkt har osäkert läge

Koordinatsystem

I plan: SWEREF 99 12 00

I höjd: RH 2000


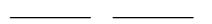














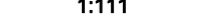















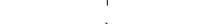

Beteckningsstandard: HMK

Grundkartan upprättad genom kartering

NNH Laserdata, Ortofoto

samt geodetisk mätning

GRUNDKARTEBETECKNINGAR

-  Traktgräns
-  Fastighetsgräns
-  Gräns för ledningsrätt
-  Gräns för gemensamhetsanläggning
-  Servitutsgräns
-  Byggnader (takkontur karterad)
-  Byggnader (fasadlinje karterad)
-  Skärmtak
-  Vägkanter
-  Gångstig
-  Gränspunkt
-  Polygonpunkt
-  Triangelpunkt
-  Punkt i rutnät
-  TANUMS-RÖRVIK
-  1:111
-  Lr
-  GA
-  Serv
-  Stenmur
-  Staket
-  Underjordisk ledning et
-  Stödmur
-  Lövträd
-  Åkermark
-  Vy
-  Ågostagsgräns
-  Slätt
-  Nivåkurvor
-  Höjdpunkt
-  Belysningsstolpe
-  Dike
-  Berg i dagen
-  Fornlämning



KONTOR	Bengtssfors	RITAD AV	Axel Lindström	TELEFON NUMMER	010 121 8461
DATUM	2020-02-07	KOORDINATSYSTEM - PLAN	Swereff 99 12 00	KOORDINATSYSTEM - HÖJD	RH 2000
KUND					
SKALA	1:1000	RITNINGNUMMER	@A2	BET	B

